

LEGENDA  
NAVRHOVANÝ STAV

SO 01 DENNÝ STACIONÁR

SO 02 SPEVNENÉ PLOCHY

KOMUNIKÁCIA, ZÁSODOVANIE  
ASFALTOBETÓN, CELKOM 562 m2

PARKOVIŠKO  
BET. DLAŽBA Z VEGETAČNÝCH TVÁRNIC, CELKOM 202m2

CHODNÍK PRE PEŠÍCH  
BET. DLAŽBA, CELKOM 163 m2

VONKAJŠIE SCHODISKO; RAMPA SKLON 8%  
BETÓN S METLÍKOVOU ÚPRAVOU, CELKOM 45,5 m2

SO 03 OPLÔTENIE

PRÍVOD PITNEJ VODY

PRÍVOD VODY NA VNÚTORNÉ HASENIE

PRÍVOD VODY NA VONKAJŠIE HASENIE

SPLAŠKOVÁ KANALIZÁCIA

DAŽDOVÁ KANALIZÁCIA

PRÍPOJKA NN

SO 05 SADOVÉ ÚPRAVY

HRANICA PARCELY

OBJEKTOVÁ SKLADBA

SO 01 DENNÝ STACIONÁR

SO 02 SPEVNENÉ PLOCHY

SO 03 OPLÔTENIE

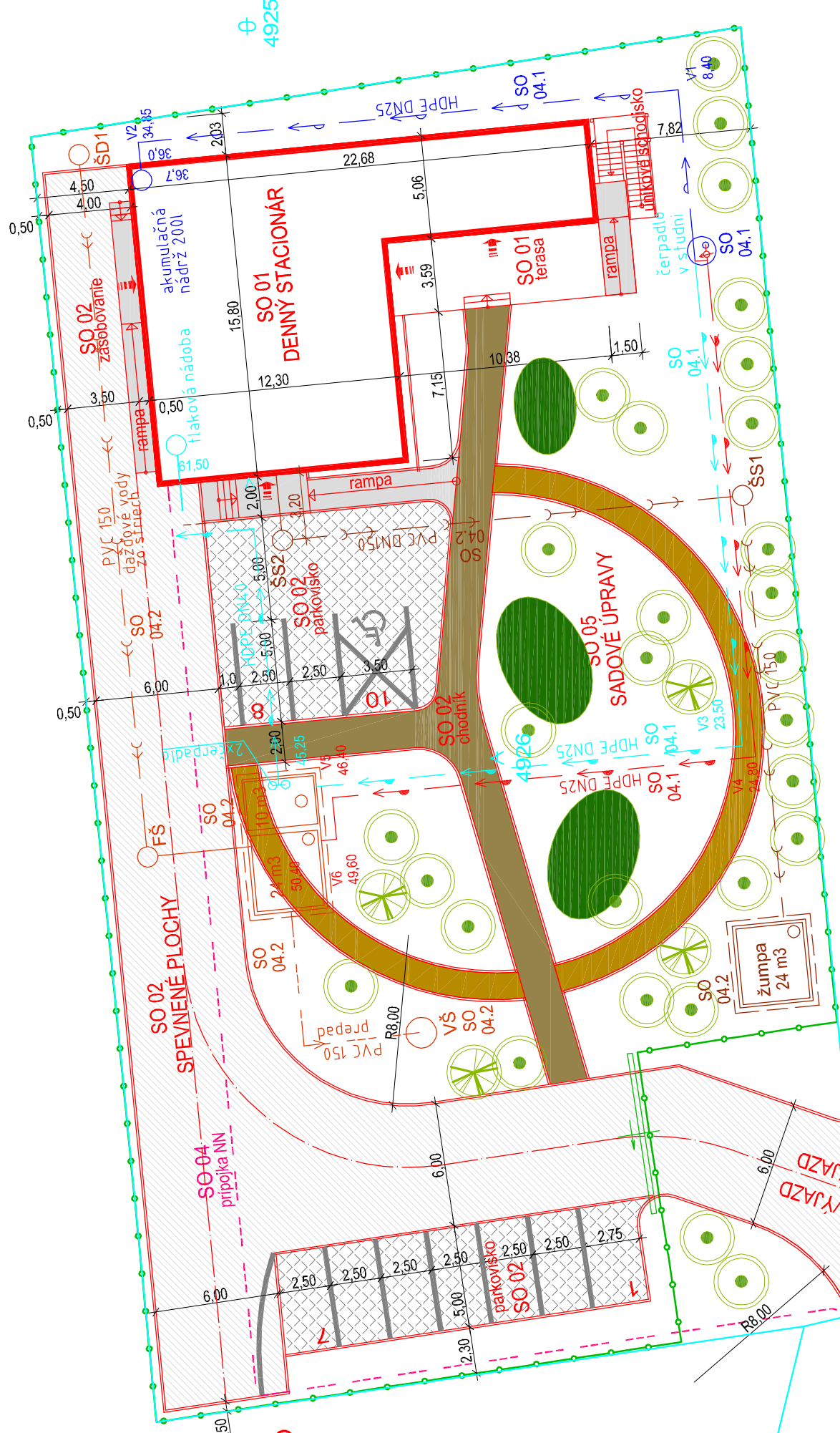
SO 04 PRÍPOJKY, VODNÉ HOSPODÁRSTVO

SO 05 SADOVÉ ÚPRAVY

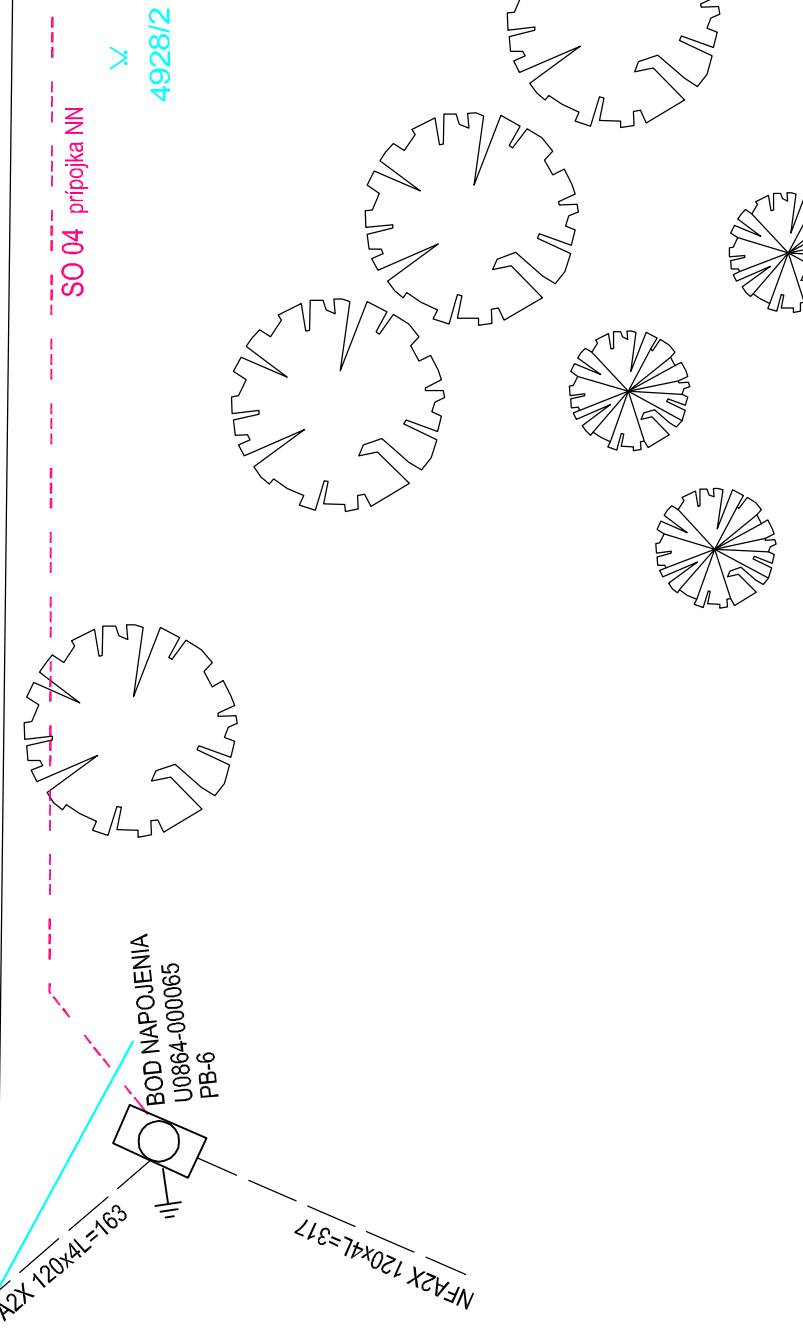
SO 04 PRÍPOJKY, VODNÉ HOSPODÁRSTVO

04.1-Zásobovanie vodou

04.2-Vonkajšia kanalizácia

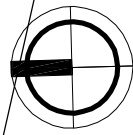


HELCMANOVCE  
MNIŠEK n.HNILCOM



POZNÁMKA

Pred začatím realizácie stavebných prác je potrebné smerové a výškové vytyčenie is správcami.  
Zabezpečiť investor.



Kótované v metroch  
Podklad pre vypracovanie situácie - kópia katastrálnej mapy

VYPRACOVAL	ING. SOŇA ANTOLOVÁ, POKROKU 19, 040 11 KOŠICE, TEL.:0915 237-330	HIP., AUTOR	GRAFIA
INVESTOR	SELANKA N.O., HELCMANOVCE 96, OKR. GELNICA		ING. HRUŠOVSKÝ DUŠAN JAKOBYHO 4 - KOŠICE hrusovsky@centrum.sk IČO:17237718 IČ DPH:SK1974624649
KRAJ	KOŠICKÝ	DÁTUM	07.2019
STAVBA	DENNÝ STACIONÁR - HELCMANOVCE	FORMÁT	3 x A4
OBJEKT	SO 01 - DENNÝ STACIONÁR	STUPEŇ PD	DSP
ČASŤ	SITUÁCIA	ZÁKAZKOVÉ/ARCH. Č.	4419-G
		MIERKA	1:250
		VÝKRES Č.	AS. 01